

Gewässerraumlinienplan

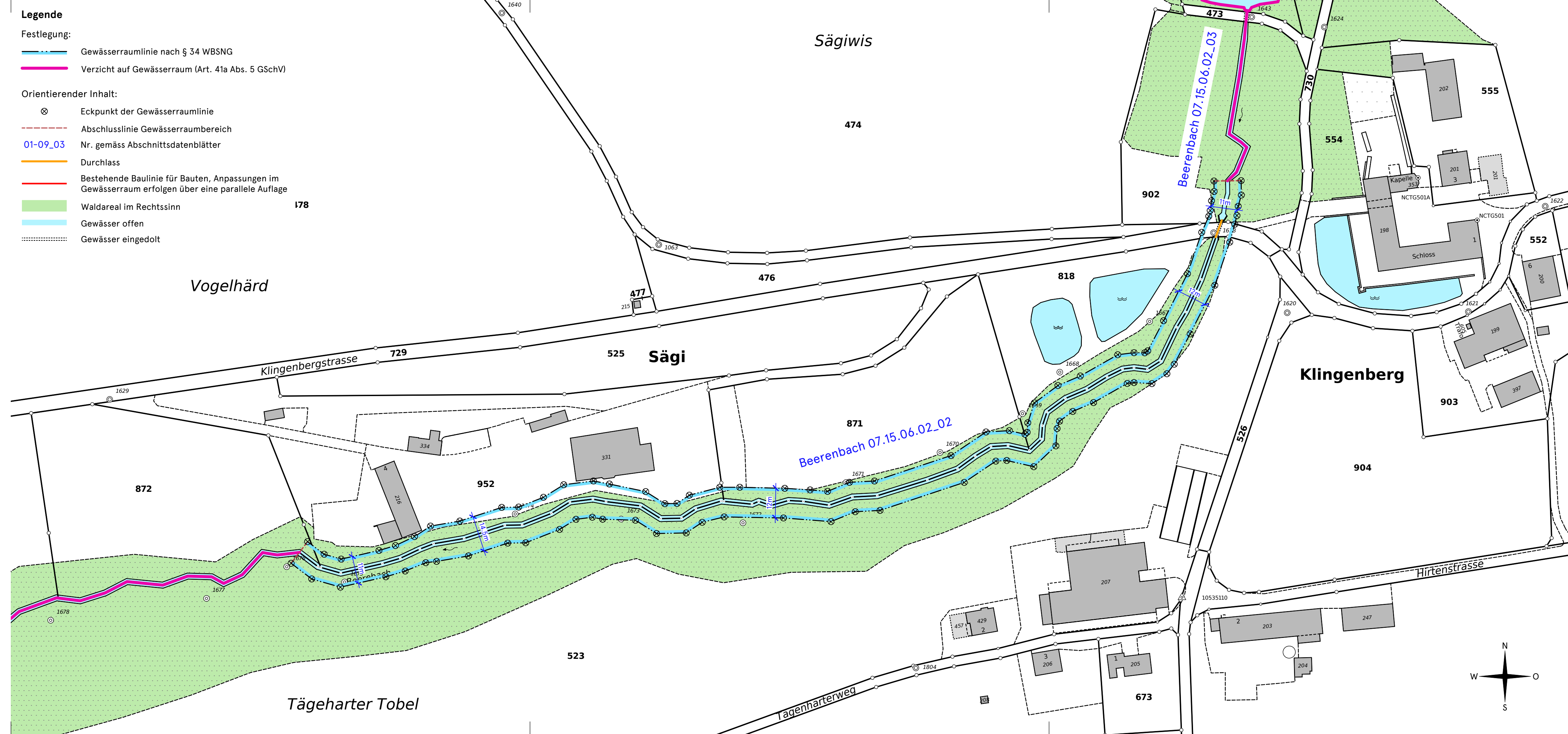
Beerenbach 07.15.06.02_02-03

Situation 1 : 1000

11911-01

Öffentliche Auflage vom ...	bis ...
Durch den Gemeinderat erlassen am ... Der Gemeindepräsident:	Der Gemeindegeschreiber:
Thomas Wiget	Jürg Stucki
Vom Departement für Bau und Umwelt Thurgau genehmigt am ...	mit Entscheid Nr. ...
Vom Gemeinderat in Kraft gesetzt per ...	

- Legende**
- Festlegung:**
- Gewässerraumlinie nach § 34 WBSNG
 - Verzicht auf Gewässerraum (Art. 41a Abs. 5 GSchV)
- Orientierender Inhalt:**
- Eckpunkt der Gewässerraumlinie
 - Abschlusslinie Gewässerraumbereich
 - Nr. gemäss Abschnittsdatenblätter
 - Durchlass
 - Bestehende Baulinie für Bauten, Anpassungen im Gewässerraum erfolgen über eine parallele Auflage
 - Waldareal im Rechtssinn
 - Gewässer offen
 - Gewässer eingedolt



VORPRÜFUNG

Gewässerraumlinienplan

Zulauf Beerenbach 07.15.06.02.06_02

Situation 1 : 1000

11911-01

Öffentliche Auflage

vom ... bis ...

Durch den Gemeinderat erlassen am ...

Der Gemeindepräsident: Der Gemeindegeschreiber:

Thomas Wiget

Jürg Stucki

Vom Departement für Bau und Umwelt Thurgau genehmigt

am ... mit Entscheid Nr. ...

Vom Gemeinderat in Kraft gesetzt per ...

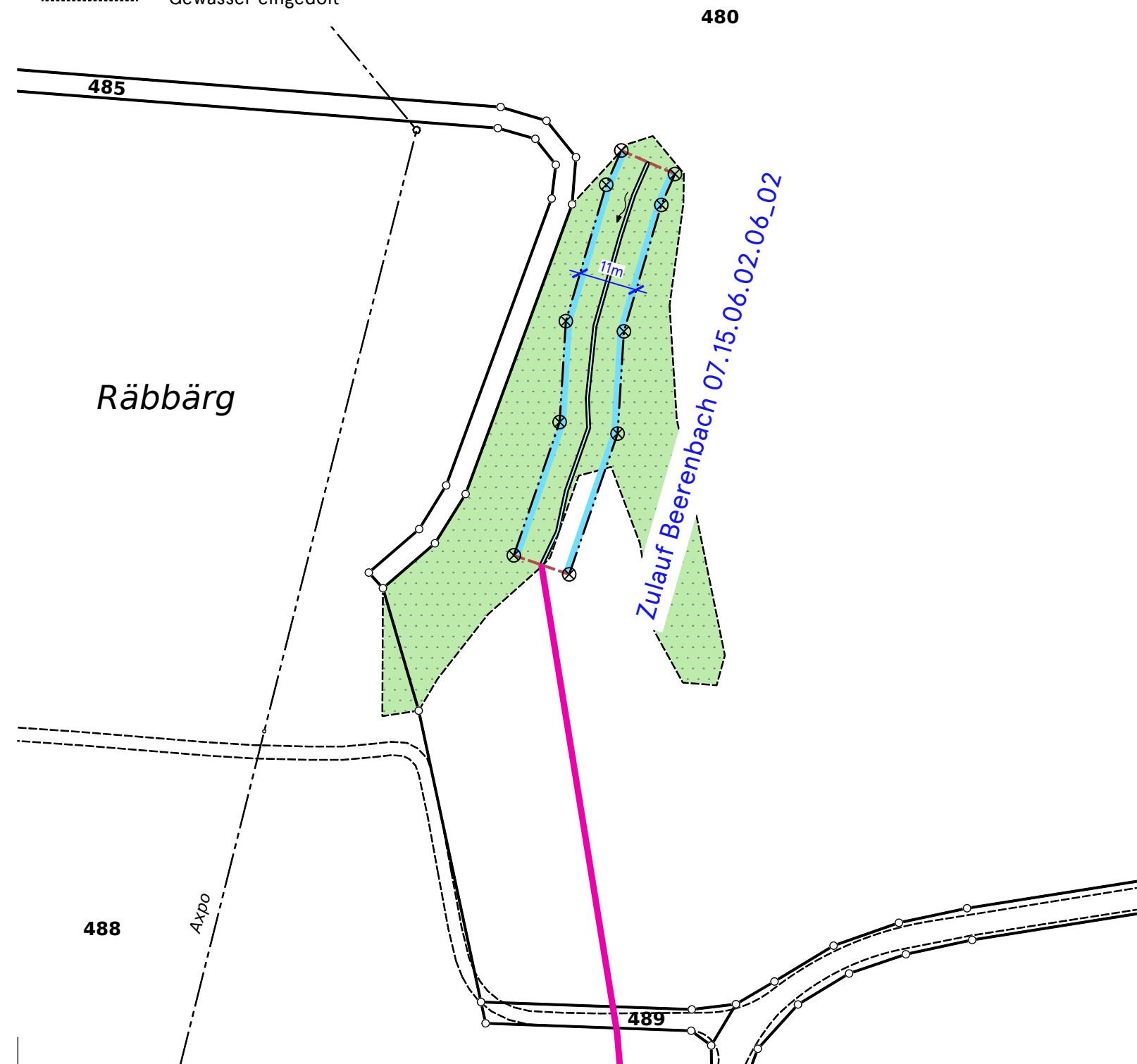
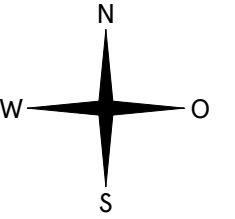
Legende

Festlegung:

- Gewässerraumlinie nach § 34 WBSNG
- Verzicht auf Gewässerraum (Art. 41a Abs. 5 GSchV)

Orientierender Inhalt:

- Eckpunkt der Gewässerraumlinie
- Abschlusslinie Gewässerraumbereich
- 01-09_03 Nr. gemäss Abschnittdatenblätter
- Durchlass
- Bestehende Baulinie für Bauten, Anpassungen im Gewässerraum erfolgen über eine parallele Auflage
- Waldareal im Rechtssinn
- Gewässer offen
- Gewässer eingedolt



VORPRÜFUNG



Homburg

Gewässerraumlinienplan

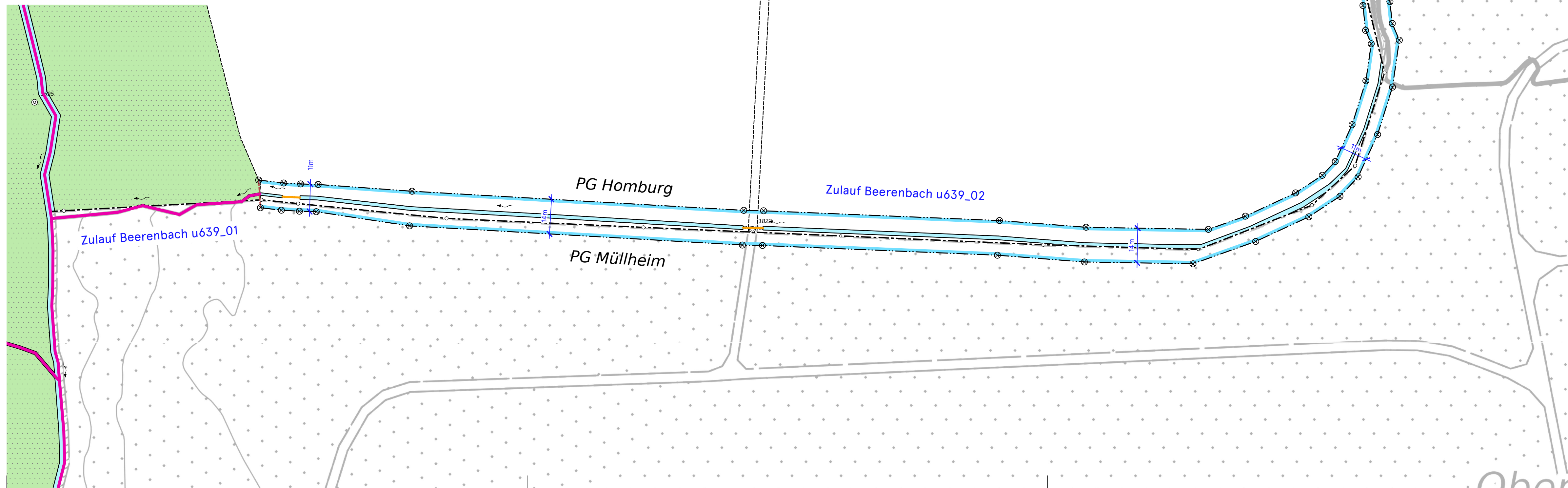
Zulauf Beerenbach u639_02

Situation 1 : 1000

11911-01

Öffentliche Auflage	
vom ...	bis ...
Durch den Gemeinderat erlassen am ...	
Der Gemeindepräsident:	Der Gemeindegeschreiber:
Thomas Wiget	Jürg Stucki
Vom Departement für Bau und Umwelt Thurgau genehmigt	
am ...	mit Entscheid Nr. ...
Vom Gemeinderat in Kraft gesetzt per ...	

- Legende**
- Festlegung:
- Gewässerraumlinie nach § 34 WBSNG
 - Verzicht auf Gewässerraum (Art. 41a Abs. 5 GSchV)
- Orientierender Inhalt:
- Eckpunkt der Gewässerraumlinie
 - Abschlusslinie Gewässerraumbereich
 - Nr. gemäss Abschnittsdatenblätter
 - Durchlass
 - Bestehende Baulinie für Bauten, Anpassungen im Gewässerraum erfolgen über eine parallele Auflage
 - Waldareal im Rechtssinn
 - Gewässer offen
 - Gewässer eingedolt



VORPRÜFUNG