

Homburg

# Gewässerraumlinienplan

## Chesselbach 02.09\_02

Situation 1 : 1000

11911-01

### Öffentliche Auflage

vom ... bis ...

### Durch den Gemeinderat erlassen am ...

Der Gemeindepräsident: Der Gemeindegeschreiber:

Thomas Wiget

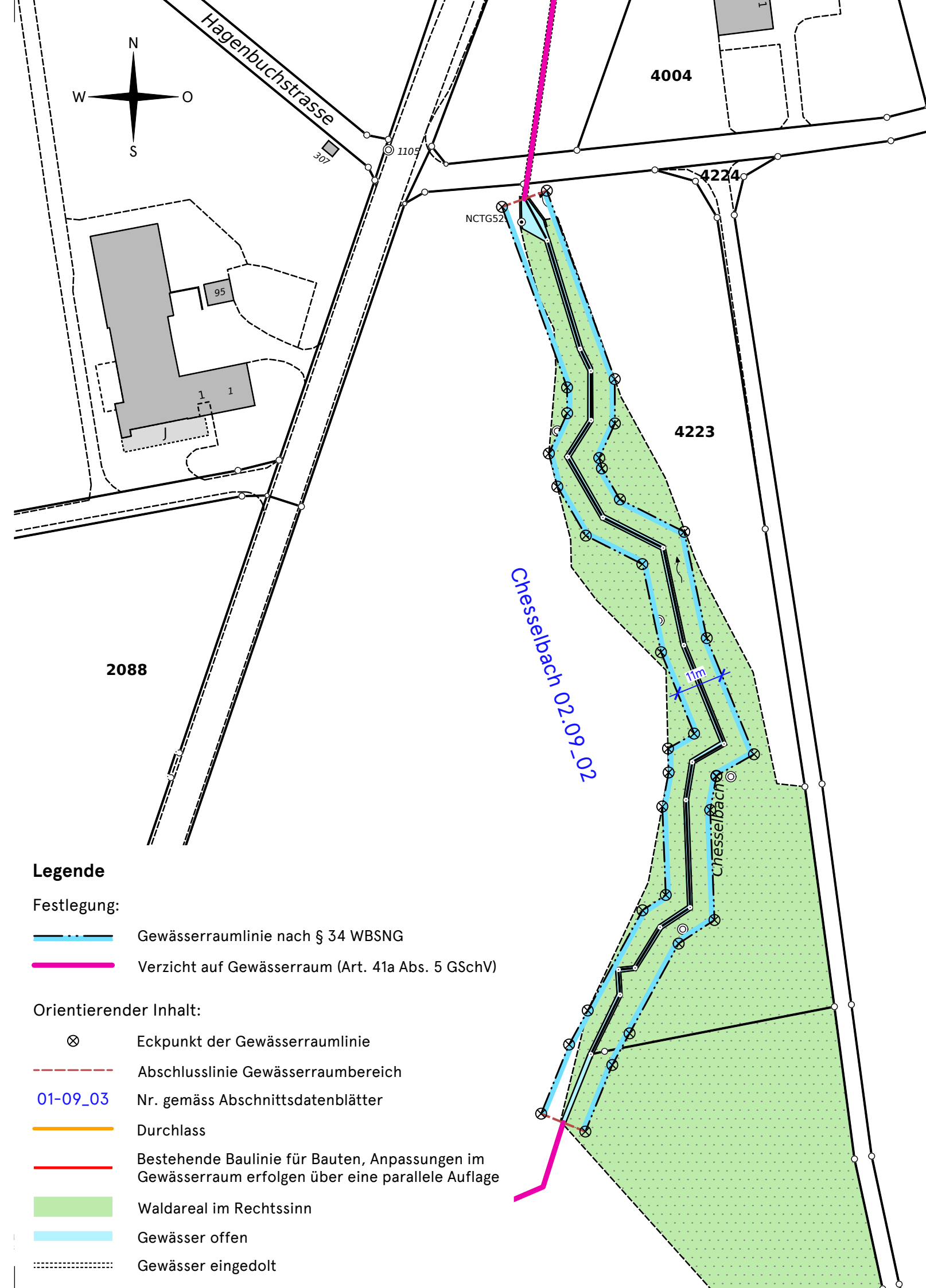
Jürg Stucki

### Vom Departement für Bau und Umwelt Thurgau genehmigt

am ... mit Entscheid Nr. ...

### Vom Gemeinderat in Kraft gesetzt per ...

VORPRÜFUNG



### Legende

#### Festlegung:

- Gewässerraumlinie nach § 34 WBSNG
- Verzicht auf Gewässerraum (Art. 41a Abs. 5 GSchV)

#### Orientierender Inhalt:

- Eckpunkt der Gewässerraumlinie
- Abschlusslinie Gewässerraumbereich
- Nr. gemäss Abschnittsdatenblätter
- Durchlass
- Bestehende Baulinie für Bauten, Anpassungen im Gewässerraum erfolgen über eine parallele Auflage
- Waldareal im Rechtssinn
- Gewässer offen
- Gewässer eingedolt

Homburg

# Gewässerraumlinienplan

## Chesselbach 02.09\_04

Situation 1 : 1000

11911-01

**Öffentliche Auflage**

vom ... bis ...

**Durch den Gemeinderat erlassen am ...**

Der Gemeindepräsident: Der Gemeindegeschreiber:

Thomas Wiget

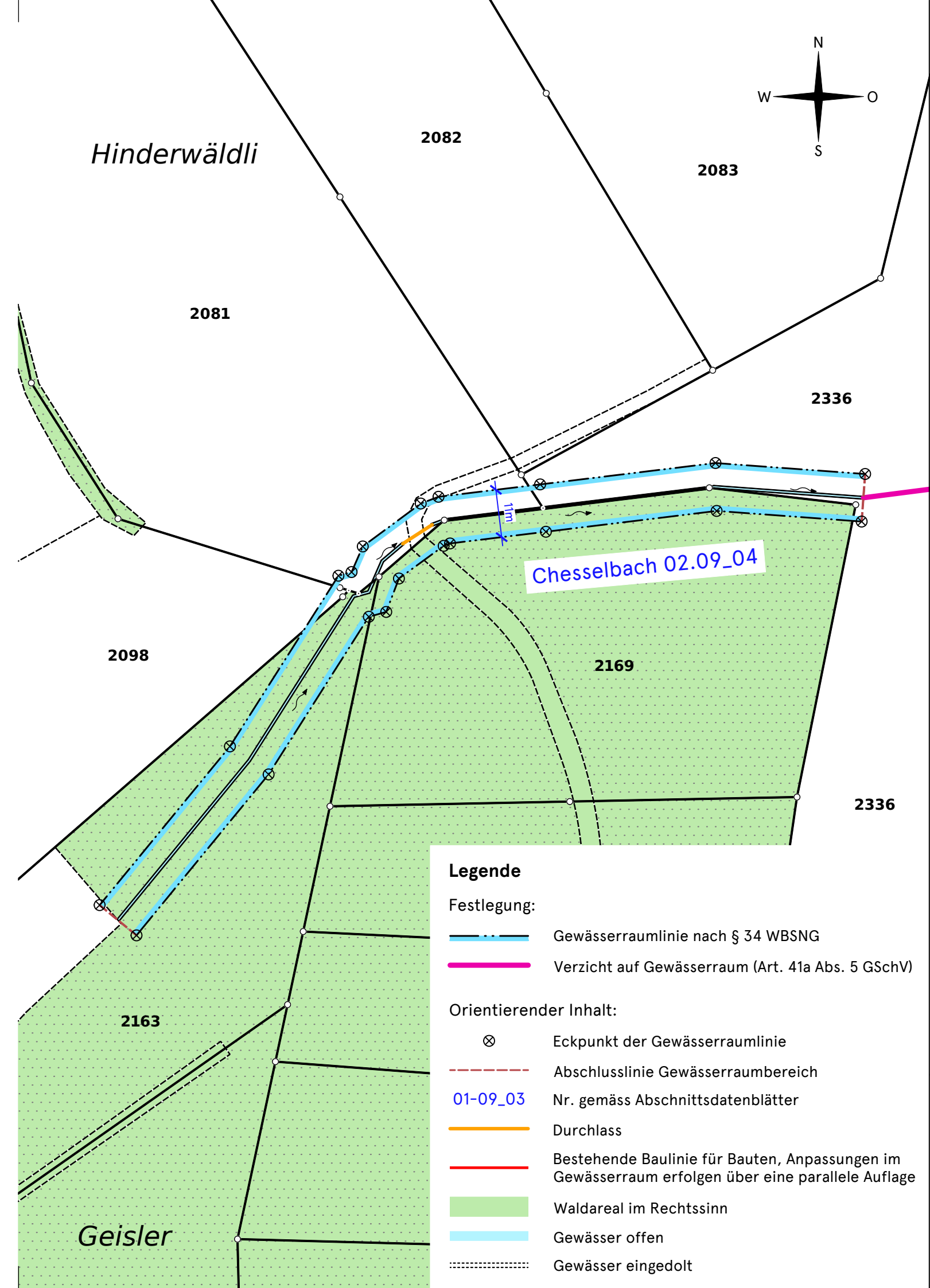
Jürg Stucki

**Vom Departement für Bau und Umwelt Thurgau genehmigt**

am ... mit Entscheid Nr. ...

**Vom Gemeinderat in Kraft gesetzt per ...**

VORPRÜFUNG



Homburg

# Gewässerraumlinienplan

## Zulauf Chesselbach 02.09.05\_02

Situation 1 : 1000

11911-01

**Öffentliche Auflage**

vom ... bis ...

**Durch den Gemeinderat erlassen am ...**

Der Gemeindepräsident: Der Gemeindegeschreiber:

Thomas Wiget

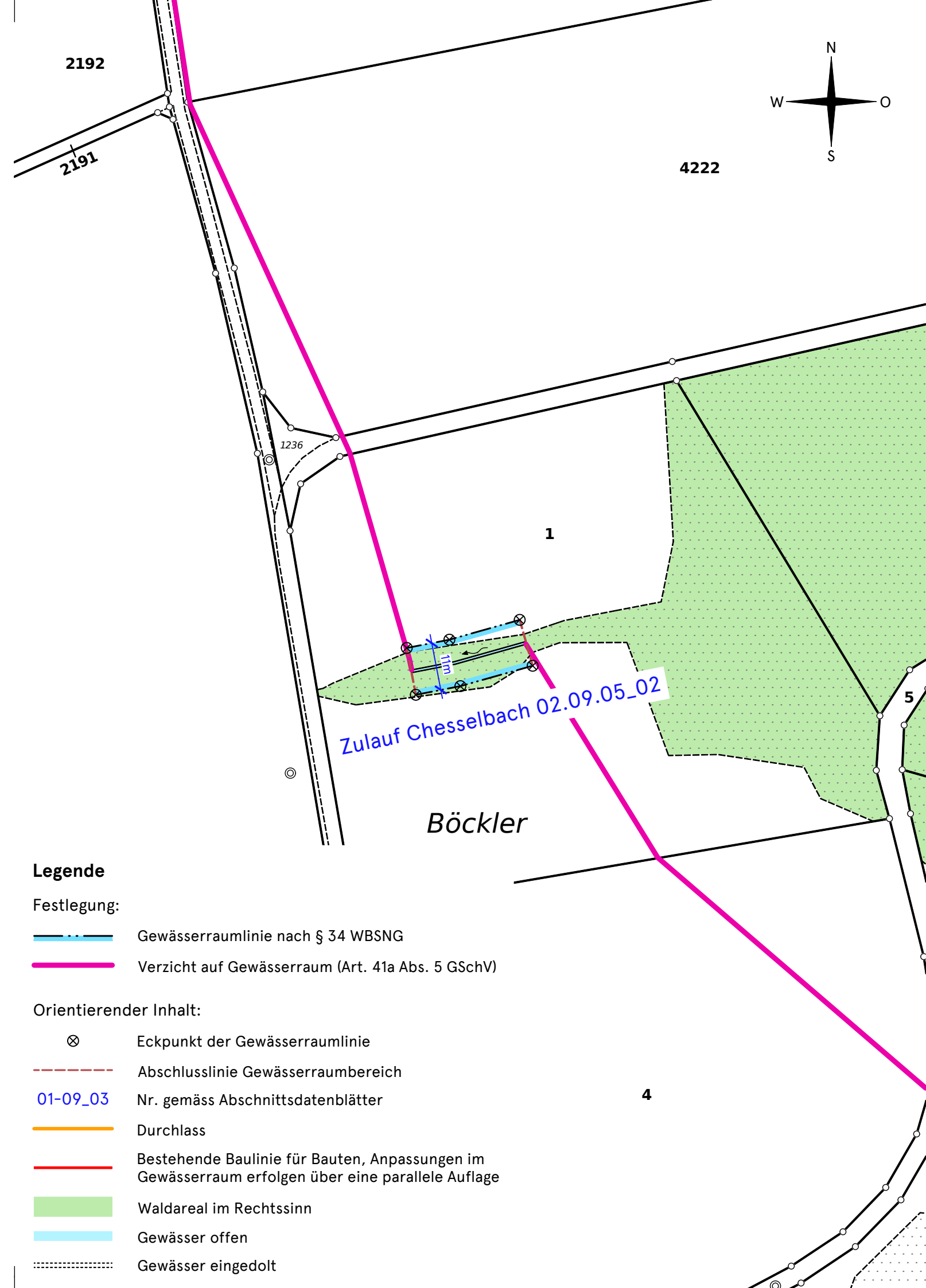
Jürg Stucki

**Vom Departement für Bau und Umwelt Thurgau genehmigt**

am ... mit Entscheid Nr. ...

**Vom Gemeinderat in Kraft gesetzt per ...**

VORPRÜFUNG



**Legende**

Festlegung:

- Gewässerraumlinie nach § 34 WBSNG
- Verzicht auf Gewässerraum (Art. 41a Abs. 5 GSchV)

Orientierender Inhalt:

- Eckpunkt der Gewässerraumlinie
- Abschlusslinie Gewässerraumbereich
- Nr. gemäss Abschnittsdatenblätter
- Durchlass
- Bestehende Baulinie für Bauten, Anpassungen im Gewässerraum erfolgen über eine parallele Auflage
- Waldareal im Rechtssinn
- Gewässer offen
- Gewässer eingedolt