

Gewässerraumlinienplan

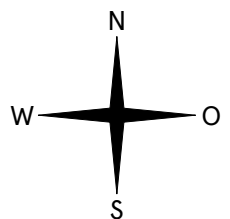
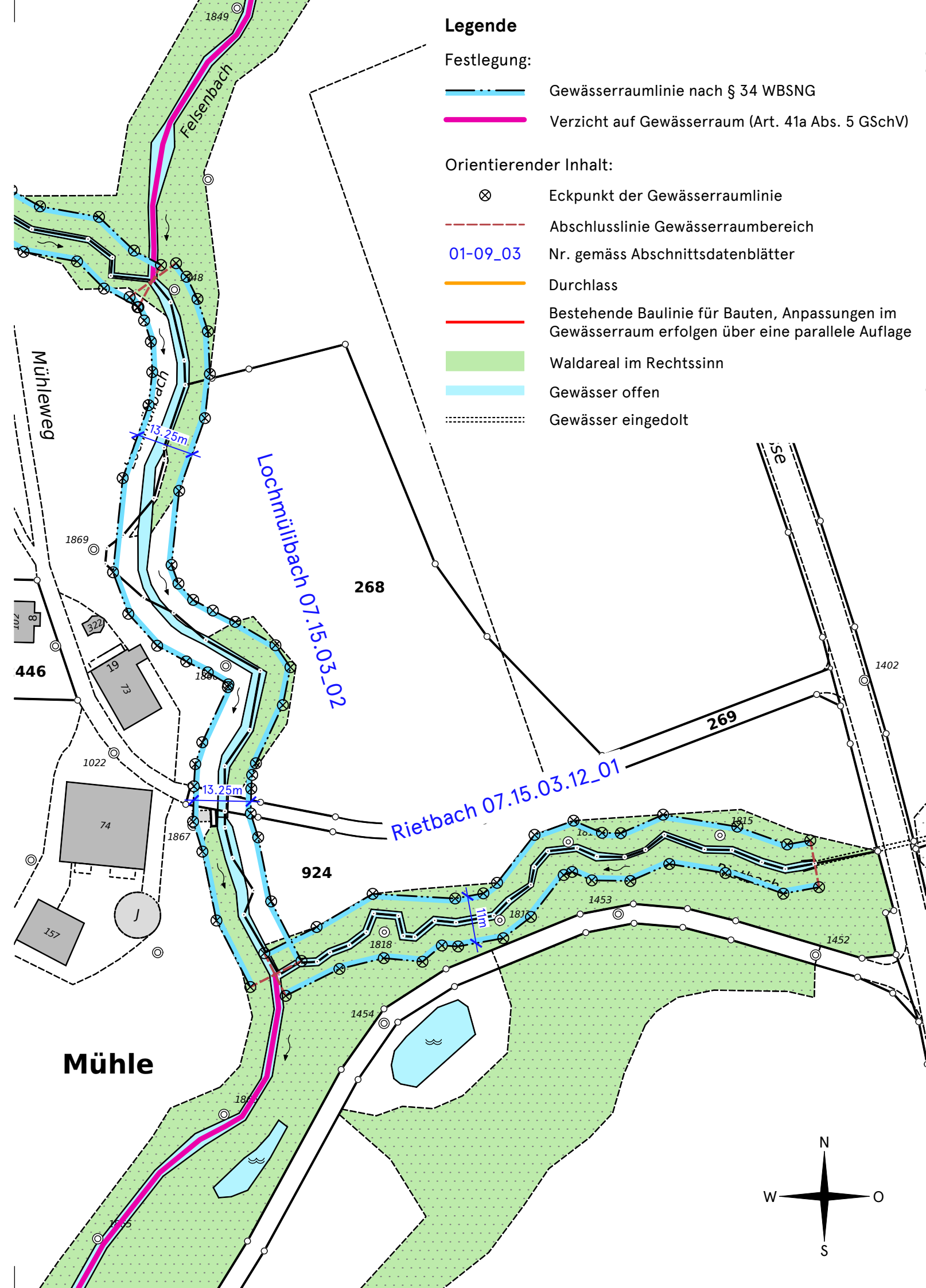
Lochmülibach 07.15.03_02
Rietbach 07.15.03.12_01

Situation 1 : 1000

11911-01

Öffentliche Auflage	
vom ...	bis ...
Durch den Gemeinderat erlassen am ...	
Der Gemeindepräsident:	Der Gemeindegeschreiber:
Thomas Wiget	Jürg Stucki
Vom Departement für Bau und Umwelt Thurgau genehmigt	
am ...	mit Entscheid Nr. ...
Vom Gemeinderat in Kraft gesetzt per ...	

VORPRÜFUNG



Homburg

Gewässerraumlinienplan

Zulauf Lochmülibach 07.15.03.11_02

Situation 1 : 1000

11911-01

Öffentliche Auflage

vom ... bis ...

Durch den Gemeinderat erlassen am ...

Der Gemeindepräsident: Der Gemeindegeschreiber:

Thomas Wiget

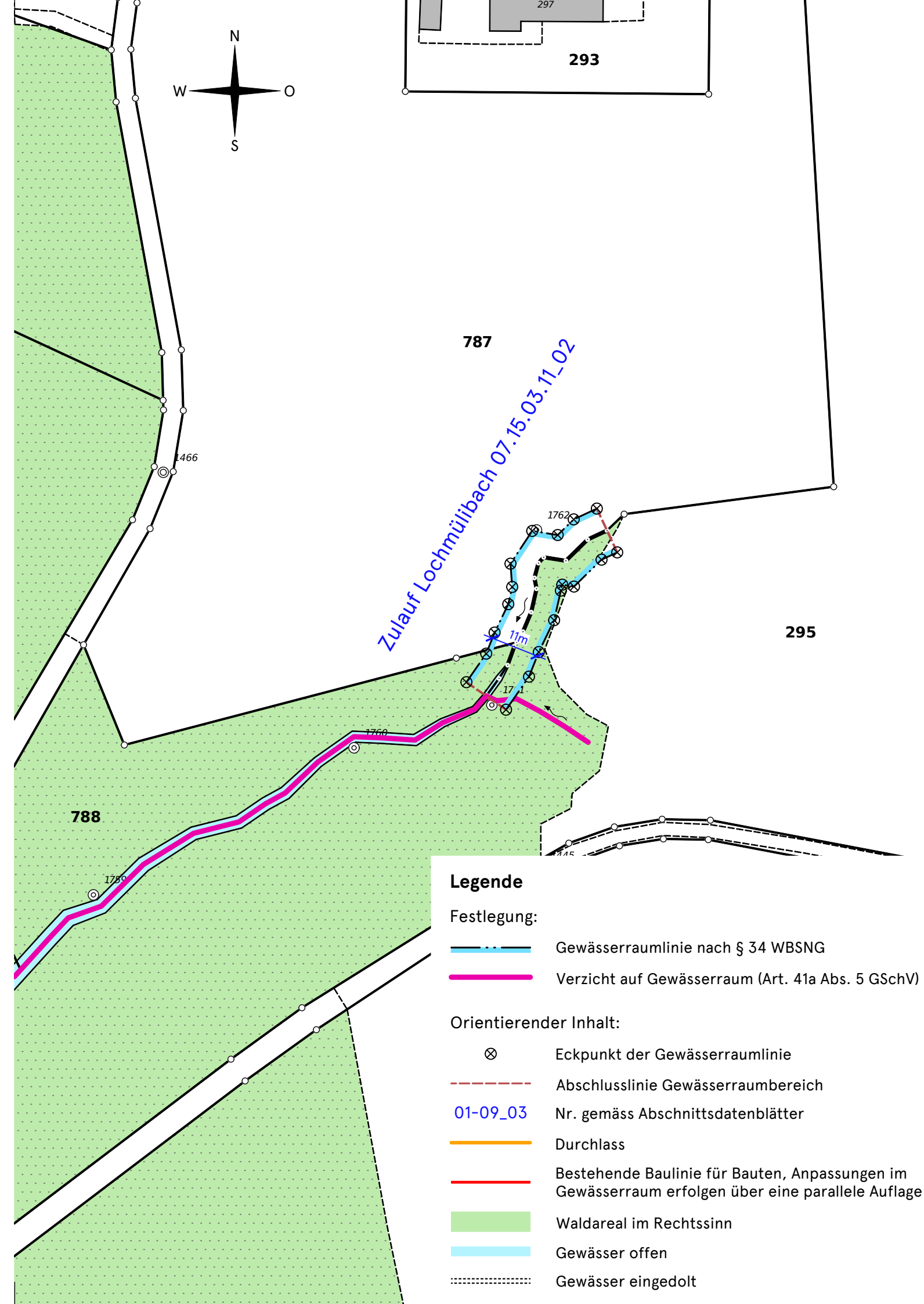
Jürg Stucki

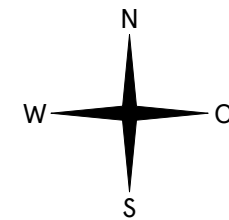
Vom Departement für Bau und Umwelt Thurgau genehmigt

am ... mit Entscheid Nr. ...

Vom Gemeinderat in Kraft gesetzt per ...

VORPRÜFUNG





Homburg

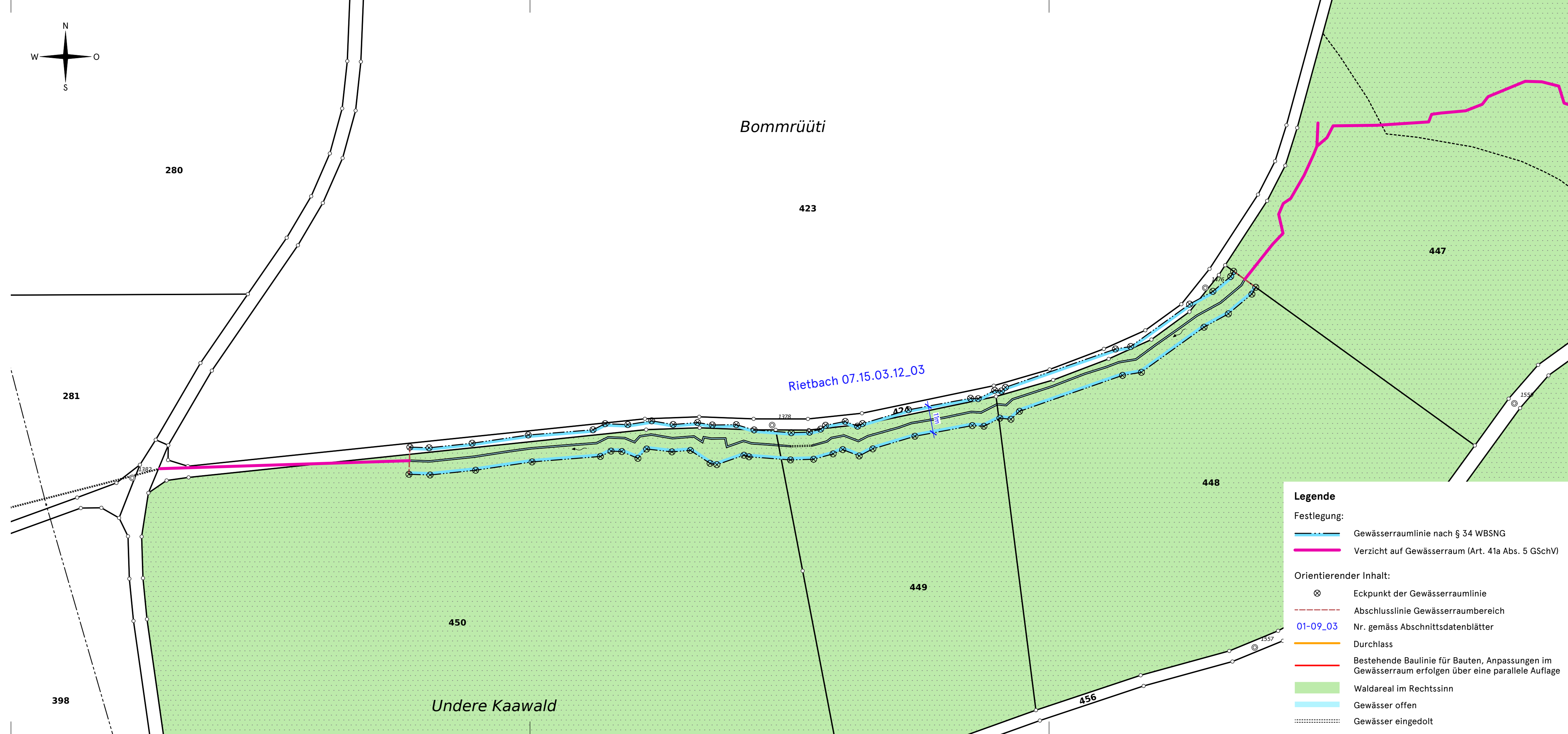
Gewässerraumlinienplan

Rietbach 07.15.03.12_03

Situation 1 : 1000

11911-01

Öffentliche Auflage	
vom ...	bis ...
Durch den Gemeinderat erlassen am ...	
Der Gemeindepräsident:	Der Gemeindegeschreiber:
Thomas Wiget	Jürg Stucki
Vom Departement für Bau und Umwelt Thurgau genehmigt	
am ...	mit Entscheid Nr. ...
Vom Gemeinderat in Kraft gesetzt per ...	



Legende

Festlegung:

- Gewässerraumlinie nach § 34 WBSNG
- Verzicht auf Gewässerraum (Art. 41a Abs. 5 GSchV)

Orientierender Inhalt:

- Eckpunkt der Gewässerraumlinie
- Abschlusslinie Gewässerraumbereich
- Nr. gemäss Abschnittdatenblätter
- Durchlass
- Bestehende Baulinie für Bauten, Anpassungen im Gewässerraum erfolgen über eine parallele Auflage
- Waldareal im Rechtssinn
- Gewässer offen
- Gewässer eingedolt

VORPRÜFUNG

Undere Kaawald