

KANTON THURGAU

POLITISCHE GEMEINDE HOMBURG



# Schutzplan Natur- und Kulturobjekte

## Schutz- und Pflegevorschriften

Vom Gemeinderat beschlossen am 22. Juni 2020

Öffentliche Auflage vom 10. August 2020 bis 29. August 2020

Der Gemeindepräsident  
Thomas Wiget

Der Gemeindegemeinder  
Jürg Stucki

Vom Departement für Bau und Umwelt genehmigt mit

Entscheid Nummer 19 am 31. März 2022

Vom Gemeinderat in Kraft gesetzt per 21. Juni 2022

Stand: 21. Juni 2022

# Inhaltsverzeichnis

<b>I.</b>	<b>ZWECK UND GELTUNGSBEREICH</b>	<b>3</b>
	Art. 1 Zweck	3
	Art. 2 Geltungsbereich	3
<b>II.</b>	<b>ALLGEMEINE BESTIMMUNGEN</b>	<b>3</b>
	Art. 3 Bewilligungspflicht für Eingriffe	3
<b>III.</b>	<b>BESONDERE BESTIMMUNGEN ZU DEN EINZELNEN OBJEKTEN</b>	<b>4</b>
	Art. 4 Einzelbäume und Baumreihen/Allee	4
	Art. 5 Hecken und Feldgehölze	4
	Art. 6 Geotope, Mager- und Trockenbiotope	4
	Art. 7 Stillgewässer	4
	Art. 8 Gebäude	5
	Art. 9 Historische Verkehrswege	5
	Art. 10 Beiträge	5
<b>IV.</b>	<b>SCHLUSSBESTIMMUNGEN</b>	<b>5</b>
	Art. 11 Bewilligungsinstanz	5
	Art. 12 Weitere Schutzobjekte	5
	Art. 13 Rechtsmittel	6
	Art. 14 Inkrafttreten	6
<b>V.</b>	<b>ANHANG</b>	<b>7</b>
	Verzeichnis der geschützten Einzelbäume	7
	Verzeichnis der geschützten Hecken und Feldgehölze	8
	Verzeichnis der geschützten Allen / Baumreihen	9
	Verzeichnis der geschützten Geotope (Ruderalfläche, Kiesgrube, geolog. Aufschluss)	9
	Verzeichnis der geschützten Mager- / Trockenbiotope	9
	Verzeichnis der geschützten historischen Verkehrswege	9
	Verzeichnis der geschützten Gebäude ‚sehr wertvoll‘	9
	Verzeichnis der geschützten Gebäude ‚wertvoll‘	10

Der Gemeinderat Homburg erlässt, gestützt auf §§ 23 und 24 Planungs- und Baugesetz vom 21.12.2011 (PBG), §§ 2 und 10 Gesetz zum Schutz und zur Pflege der Natur und Heimat vom 8.4.1992 (TG-NHG), den Schutzplan Natur- und Kulturobjekte mit den dazugehörenden Vorschriften.

## I. ZWECK UND GELTUNGSBEREICH

### Art. 1 Zweck

- 1 Der Schutzplan bezweckt den dauerhaften Schutz und die fachgerechte Pflege der Natur- und Kulturobjekte innerhalb der Gemeinde Homburg.
- 2 Der Schutzplan umfasst den Situationsplan 1:5'000, sowie diese Schutz- und Pflegevorschriften samt Anhang.

### Art. 2 Geltungsbereich

- 1 Die Bestimmungen des Schutzplanes gelten für folgende im Situationsplan und im Anhang bezeichneten Objekte:

#### Naturobjekte

- Einzelbäume und Baumgruppen
- Hecken und Feldgehölze
- Geotope
- Natur- / Trockenbiotop
- Stillgewässer

#### Kulturobjekte

- Gebäude
- Historische Verkehrswege

- 2 Soweit durch den Schutzplan nichts anderes bestimmt wird, gelten die Vorschriften des Baureglementes der Gemeinde. Die Erlasse des Kantons und des Bundes bleiben vorbehalten.

## II. ALLGEMEINE BESTIMMUNGEN

### Art. 3 Bewilligungspflicht für Eingriffe

*Eingriffe in Objekte, die nach den §§ 10, 12 oder 16 TG NHG geschützt sind, bedürfen einer Bewilligung. Unterhalt und Pflege im üblichen Rahmen sind davon ausgenommen.  
[§ 7 Abs. 1 TG NHG]*

### III. BESONDERE BESTIMMUNGEN ZU DEN EINZELNEN OBJEKTEN

#### Naturobjekte

##### **Art. 4 Einzelbäume und Baumreihen/Allee**

- 1 Die im Situationsplan eingetragenen Einzelbäume und Baumreihen sind für das Siedlungs- und Landschaftsbild von besonderer Bedeutung. Sie sind in ihrem Bestand (Anzahl, Eigenart und Zusammensetzung) geschützt und zu erhalten.
- 2 Die Einzelbäume und Baumreihen sind fachgerecht zu pflegen. Natürliche Abgänge von Einzelbäumen sind durch einheimische Jungpflanzen, soweit möglich am selben Standort, zu ersetzen. Baumreihen sind entsprechend zu ergänzen.
- 3 Das Fällen der Einzelbäume und Baumreihen ist bewilligungspflichtig. Eine Schlagbewilligung kann erteilt werden, sofern ein überwiegendes Interesse besteht und der Gesuchsteller für gleichwertigen Ersatz sorgt. Geringfügige Eingriffe bedürfen keine Bewilligung, sind vorgängig mit der Baubehörde abzusprechen.

##### **Art. 5 Hecken und Feldgehölze**

- 1 Die im Situationsplan eingetragenen Hecken und Feldgehölze sind ökologisch sowie für das Siedlungs- und Landschaftsbild von besonderer Bedeutung. Sie sind in ihrem Bestand (Fläche, Eigenart und Zusammensetzung) geschützt und zu erhalten.
- 2 Die Hecken und Feldgehölze sind fachgerecht zu pflegen. Sie sind bei natürlichem Abgang durch Pflanzungen mit einheimischen Gehölzarten an einem gleichwertigen Standort zu ersetzen. Periodische, selektive und abschnittsweise Rückschnitte zur Verjüngung und Auslichtung sind zwischen November und Februar erlaubt. Dabei dürfen nicht mehr als ein Drittel der Gesamtlänge und davon höchstens Abschnitte von rund 50 m Länge in einem Jahr auf den Stock gesetzt werden.
- 4 Das Entfernen der Hecken sowie Teilen davon ist bewilligungspflichtig. Eine Bewilligung kann erteilt werden, sofern ein übergeordnetes öffentliches Interesse geltend gemacht und gleichwertiger Ersatz angeboten werden kann. Geringfügige Eingriffe bedürfen keine Bewilligung, sind vorgängig mit der Baubehörde abzusprechen.

##### **Art. 6 Geotope, Mager- und Trockenbiotope**

- 1 Die im Situationsplan eingetragenen Geotope, Mager- und Trockenbiotope sind ökologisch sowie für das Siedlungs- und Landschaftsbild von besonderer Bedeutung. Sie sind in ihrem Bestand (Fläche, Eigenart und Zusammensetzung) geschützt und zu erhalten.
- 2 Unterhalt und Pflege im üblichen Rahmen sind weder bewilligungs- noch meldepflichtig.

##### **Art. 7 Stillgewässer**

- 1 Die im Situationsplan eingetragenen Stillgewässer sind ökologisch sowie für das Siedlungs- und Landschaftsbild von besonderer Bedeutung. Sie sind in ihrem Bestand (offene Wasserfläche, Verlandungsbereich und Ufervegetation) geschützt und zu erhalten.
- 2 Eingriffe am Stillgewässer sind grundsätzlich bewilligungspflichtig. Eine Bewilligung kann erteilt werden, wenn sie dem Schutzziel entspricht.

- 3 Der Verlandungsbereich soll sich nicht weiter vergrössern. Neue Auflandungen sind in Zusammenarbeit mit der Gemeinde und den kantonalen Fachstellen regelmässig zu entfernen. Der Auflandungsbereich ist zur Förderung des wertvollen Grosseggeriedes von Büschen und Bäumen freizuhalten.
- 4 Fische dürfen nur in Absprache mit dem zuständigen Fischereiaufseher eingesetzt werden.

#### **Art. 8 Gebäude**

- 1 Die im Situationsplan eingetragenen Gebäude umfassen Bauten, Bauteile und zugehörige Anlagen, die ortsbaulich, architektonisch, künstlerisch oder geschichtlich von besonderer Bedeutung sind. Der konkrete Schutzzumfang wird im Baubewilligungs- / Vorentscheidungsverfahren gemäss §§ 98 ff. PBG festgelegt. Die geschützten Gebäude sind fachgerecht zu unterhalten.
- 2 Der Abbruch dieser Gebäude oder eine Zerstörung der schutzwürdigen Teile sind untersagt.
- 3 Bauliche Veränderungen können nur unter Wahrung des besonderen Charakters dieser Bauten vorgenommen werden. Bei Um- und Ausbauten sowie Renovationen ist die zuständige kantonale Fachstelle beratend beizuziehen.
- 4 In der Umgebung von geschützten Gebäuden sind Bauten und Anlagen besonders sorgfältig zu gestalten und so einzuordnen, dass eine gute Gesamtwirkung entsteht.

#### **Art. 9 Historische Verkehrswege**

Die im Situationsplan eingetragenen historischen Verkehrswege umfassen Weegelemente, die geschichtlich von besonderer Bedeutung sind. Sie sind in ihrem Bestand (Verlauf, Eigenart und Konstruktion) geschützt und zu erhalten.

#### **Art. 10 Beiträge**

Die Abgeltung von Beiträgen für geschützte Kultur- und Naturobjekte ist im „Beitragsreglement über die geschützten Kultur- und Naturobjekte“ geregelt.

### **IV. SCHLUSSBESTIMMUNGEN**

#### **Art. 11 Bewilligungsinstanz**

*Zuständig ist bei Objekten, welche durch Anordnungen gemäss den §§ 10 oder 12 TG NHG geschützt sind, die Gemeindebehörde, bei Schutzobjekten aufgrund von § 16 [Anordnung des Kantons] TG NHG das Departement für Bau und Umwelt. Die zuständigen Fachstellen des Kantons beraten Gemeindebehörde und Gesuchsteller.  
[§ 7 Abs. 2 TG NHG]*

#### **Art. 12 Weitere Schutzobjekte**

Der Gemeinderat kann gestützt auf § 10 TG-NHG weitere Schutzobjekte durch Entscheid bezeichnen.

**Art. 13 Rechtsmittel**

Gegen Verfügungen, die in Anwendung dieser Bestimmungen erlassen werden, kann gemäss §§ 35 ff. VRG Rekurs geführt werden.

**Art. 14 Inkrafttreten**

Der Schutzplan und die Schutz- und Pflegevorschriften wurden am 31. März 2022 vom Departement Bau und Umwelt des Kantons Thurgau genehmigt und vom Gemeinderat per 21. Juni 2022 in Kraft gesetzt.

## V. ANHANG

### Verzeichnis der geschützten Einzelbäume

<b>Nr.</b>	<b>Beschreibung</b>	<b>Grundstücksnummer</b>
E1	Nussbaum	2127
E2	Nussbaum	2006
E3	Nussbaum	2109
E4	Trauerweide	2119
E5	Kastanie	2130
E6	Pappel	2126
E7	Pappel	2126
E8	Pappel	2126
E9	Blutbuche	2131
E10	Nussbaum	2115
E11	Linde	2113
E12	Hängebirke	2047
E13	Linde	2442
E14	Linde	2080
E15	Linde	2077
E16	Linde	2085
E17	Linde	2181
E18	Linde	2179
E19	Linde	2212
E20	Birne	2202
E21	Birne	2202
E22	Schwarzföhre	362
E23	Linde	548
E24	Linde	549
E25	Linde	561
E26	Pappel	440
E27	Linde (Ersatzpflanzung Aug. 2017)	4242
E28	Roskastanie	4247
E29	Linde	4248
E30	Linde	4097
E31	Föhre	223
E32	Linde	233

## Verzeichnis der geschützten Hecken und Feldgehölze

<b>Nr.</b>	<b>Beschreibung</b>	<b>Grundstücksnummer</b>
H1	Mischhecke	2003, 2004, 2006, 2348
H2	Mischhecke mit Nussbaum	2006, 2007, 2008
H3	Mischhecke mit Eiche	2121
H4	Mischhecke	2143
H5	Mischhecke	496
H6	Mischhecke	2152
H7	Mischhecke	2155
H8	Dornenhecke	4220
H9	Mischhecke	2075, 2283
H10	Mischhecke	4304
H11	Mischhecke	4011, 4278, 4304
H12	Mischhecke mit markanter Eiche	4233,4234
H13	Mischhecke mit Eiche	4245
H14	Mischhecke	22, 23
H15	Mischhecke	701, 4245
H16	Mischhecke	32, 4247, 4248
H17	Mischhecke	58, 4267
H18	Mischhecke	49, 50
H19	Eschenhecke	88, 90, 92, 879, 880, 881, 882, 953
H20	Mischhecke	119, 120
H21	Mischhecke mit Hängebirke	940
H22	Hecke mit Trauerweide	137
H23	Mischhecke	137
H24	Mischhecke mit Eichen	558
H25	Hecke mit Nussbaum	561
H26	Hecke mit Eichen	641
H27	Weidenhecke mit Trauerweide	624
H28	Mischhecke mit Eiche	176
H29	Mischhecke mit Hängebirke	180
H30	Hecke mit Trauerweide	932
H31	Hecke mit Eichen	216
H32	Mischhecke	215
H33	Mischhecke	219
H34	Hecke mit Eiche	219
H35	Mischhecke	212, 236
H36	Mischhecke mit Eiche	2012
H37	Hecke mit Hängebirken	2164



### Verzeichnis der geschützten Allen / Baumreihen

Nr.	Beschreibung	Grundstücksnummer
B1	Obstbäume	351
B2	Obstbäume	179
B3	Obstbäume	179
B4	Birken	189

### Verzeichnis der geschützten Geotope (Ruderalfläche, Kiesgrube, geolog. Aufschluss)

Nr.	Beschreibung	Grundstücksnummer
G1	Geotop	2001
G2	Geotop	2345
G3	Geotop	20
G4	Geotop mit Sandstein	4045
G5	Geotop	142
G6	Geotop mit Sandstein	641

### Verzeichnis der geschützten Mager- / Trockenbiotope

Nr.	Beschreibung	Grundstücksnummer
T1	Trockenstandort	810
T2	Trockenstandort	810

### Verzeichnis der geschützten Stillgewässer

Nr.	Beschreibung	Grundstücksnummer
S1	Sägiweier	472










### Verzeichnis der geschützten historischen Verkehrswege

Nr.	Beschreibung	Grundstücksnummer
V1	Tüüfelstobel: Gschmelltobel - Hirten	538

### Verzeichnis der geschützten Gebäude ‚sehr wertvoll‘

	<b>K1</b> Parz. Nr. 2119 Vers. Nr. 32/1-0029 Adresse: Gündelharterstrasse Objekt: Kirche		<b>K2</b> Parz. Nr. 2126 Vers. Nr. 32/1-0030 Adresse: Gündelharterstr. 17 Objekt: Schloss
	<b>K3</b> Parz. Nr. 654 Vers. Nr. 32/0-0027 Adresse: Kappelstrasse Objekt: Kapelle		<b>K4</b> Parz. Nr. 554 Vers. Nr. 32/0-0198 Adresse: Klingenbergstrasse 1 Objekt: Schloss, Gasthaus
	<b>K5</b> Parz. Nr. 554 Vers. Nr. 32/0-0353 Adresse: Klingenbergstrasse Objekt: Kapelle		<b>K6</b> Parz. Nr. 98 Vers. Nr. 32/0-0024 Adresse: Eugerswilerstrasse Objekt: Kirche

## Verzeichnis der geschützten Gebäude ‚wertvoll‘

	<p><b>K7</b>            Parz. Nr. 2107            Vers. Nr. 32/1-0022            Adresse: Gündelharterstr. 16            Objekt: Pfarrhaus</p>		<p><b>K8</b>            Parz. Nr. 2109            Vers. Nr. 32/1-0027            Adresse: Kirchweg 1a            Objekt: Wohnhaus, landwirtschaftliche Betriebsbaute</p>
	<p><b>K9</b>            Parz. Nr. 2128            Vers. Nr. 32/1-0024            Adresse: Gündelharterstr. 23            Objekt: Wohnhaus</p>		<p><b>K10</b>            Parz. Nr. 2129            Vers. Nr. 32/1-0025            Adresse: Gündelharterstr. 21            Objekt: Wohnhaus; Ökonomie</p>
	<p><b>K11</b>            Parz. Nr. 2130            Vers. Nr. 32/1-0026            Adresse: Gündelharterstr. 19            Objekt: Wohnhaus; Wirtschaft</p>		<p><b>K12</b>            Parz. Nr. 2126            Vers. Nr. 32/1-0034            Adresse: Gündelharterstrasse            Objekt: Scheune</p>
	<p><b>K13</b>            Parz. Nr. 2126            Vers. Nr. 32/1-0035            Adresse: Gündelharterstrasse            Objekt: Gartenhaus</p>		<p><b>K14</b>            Parz. Nr. 2126            Vers. Nr. 32/1-0033            Adresse: Gündelharterstrasse            Objekt: Waschhaus</p>
	<p><b>K15</b>            Parz. Nr. 2102            Vers. Nr. 32/1-0044            Adresse: Helmetshausenstr. 5            Objekt: Wohnhaus</p>		<p><b>K16</b>            Parz. Nr. 2104            Vers. Nr. 32/1-0046            Adresse: Helmetshausenstr. 7            Objekt: Wohnhaus</p>
	<p><b>K17</b>            Parz. Nr. 2154            Vers. Nr. 32/1-0063            Adresse: Hauptstrasse 15            Objekt: Wohnhaus, Werkstatt</p>		<p><b>K18</b>            Parz. Nr. 374            Vers. Nr. 32/0-0262            Adresse: Schulstrasse 5            Objekt: Wohnhaus</p>
	<p><b>K19</b>            Parz. Nr. 359            Vers. Nr. 32/0-0257            Adresse: Schulstrasse 4            Objekt: Schulhaus</p>		<p><b>K20</b>            Parz. Nr. 357            Vers. Nr. 32/0-0249            Adresse: Alte Landstrasse 1            Objekt: Wohnhaus</p>
	<p><b>K21</b>            Parz. Nr. 497            Vers. Nr. 32/0-0245            Adresse: Alte Landstrasse            Objekt: Wohnhaus, Scheune, Stall</p>		<p><b>K22</b>            Parz. Nr. 523            Vers. Nr. 32/0-0207            Adresse: Tägerharterweg            Objekt: Scheune</p>
	<p><b>K23</b>            Parz. Nr. 555            Vers. Nr. 32/0-0201            Adresse: Klingenbergstrasse 3            Objekt: Wohnhaus</p>		<p><b>K24</b>            Parz. Nr. 896            Vers. Nr. 32/0-0172            Adresse: Alte Landstrasse 23            Objekt: Wohnhaus, Scheune</p>
	<p><b>K25</b>            Parz. Nr. 36            Vers. Nr. 32/0-0154            Adresse: Alte Landstrasse 40            Objekt: Wohnhaus</p>		<p><b>K26</b>            Parz. Nr. 4242            Vers. Nr. 32/2-0057            Adresse: Uhwilerstrasse 17            Objekt: Wohnhaus, Ökonomiegebäude</p>



**K27**  
Parz. Nr. 56  
Vers. Nr. 32/0-0068  
Adresse: Uhwilerstrasse 1  
Objekt: Wohnhaus



**K28**  
Parz. Nr. 86  
Vers. Nr. 32/0-0066  
Adresse: Hauptstrasse 41  
Objekt: Wohnhaus



**K29**  
Parz. Nr. 85  
Vers. Nr. 32/0-0064  
Adresse: Hauptstrasse 47  
Objekt: Wohnhaus, Scheune



**K30**  
Parz. Nr. 857  
Vers. Nr. 32/0-0514  
Adresse: Hauptstrasse 49  
Objekt: Wohnhaus



**K31**  
Parz. Nr. 438  
Vers. Nr. 32/0-0037  
Adresse: Hauptstrasse 96  
Objekt: Wohnhaus, Schopf



**K32**  
Parz. Nr. 443  
Vers. Nr. 32/0-0051  
Adresse: Kappelstrasse 10  
Objekt: Wohnhaus



**K33**  
Parz. Nr. 441  
Vers. Nr. 32/0-0048  
Adresse: Kappelstrasse 8  
Objekt: Wohnhaus



**K34**  
Parz. Nr. 568  
Vers. Nr. 32/0-0041  
Adresse: Kappelstrasse 5  
Objekt: Wohnhaus,  
Waschküche, Schopf



**K35**  
Parz. Nr. 98  
Vers. Nr. 32/0-D4  
Adresse: Eugerswilerstrasse D4  
Objekt: Friedhofskreuz



**K36**  
Parz. Nr. 98  
Vers. Nr. 32/0-0023  
Adresse: Eugerswilerstrasse  
Objekt: Friedhofgebäude



**K37**  
Parz. Nr. 859  
Vers. Nr. 32/0-0503  
Adresse: Eugerswilerstrasse 4  
Objekt: Wohnhaus, Garage



**K38**  
Parz. Nr. 106  
Vers. Nr. 32/0-0025  
Adresse: Eugerswilerstrasse 8  
Objekt: Wohnhaus



**K39**  
Parz. Nr. 128  
Vers. Nr. 32/0-0100  
Adresse: Eugerswilerstrasse 33  
Objekt: Wohnhaus, Schopf



**K40**  
Parz. Nr. 4095  
Vers. Nr. 32/2-0042  
Adresse: Haidenhausstrasse 14  
Objekt: Wohnhaus,  
Ökonomiegebäude



**K41**  
Parz. Nr. 4113  
Vers. Nr. 32/2-0036  
Adresse: Haidenhausstrasse 18  
Objekt: Schulhaus



**K42**  
Parz. Nr. 4143  
Vers. Nr. 32/2-0019  
Adresse: Haidenhausstrasse 17  
Objekt: Wohnhaus, Scheune,  
Stall



**K43**  
Parz. Nr. 4148  
Vers. Nr. 32/2-0017  
Adresse: Haidenhausstrasse 19  
Objekt: Wohnhaus,  
Ökonomiegebäude



**K44**  
Parz. Nr. 4155  
Vers. Nr. 32/2-0003  
Adresse: Kapellenstrasse  
Objekt: Kapelle



**K45**  
Parz. Nr. 373  
Vers. Nr. 32/0-0260  
Adresse: Schulstrasse 7  
Objekt: Wohnhaus, Scheune,  
Stall